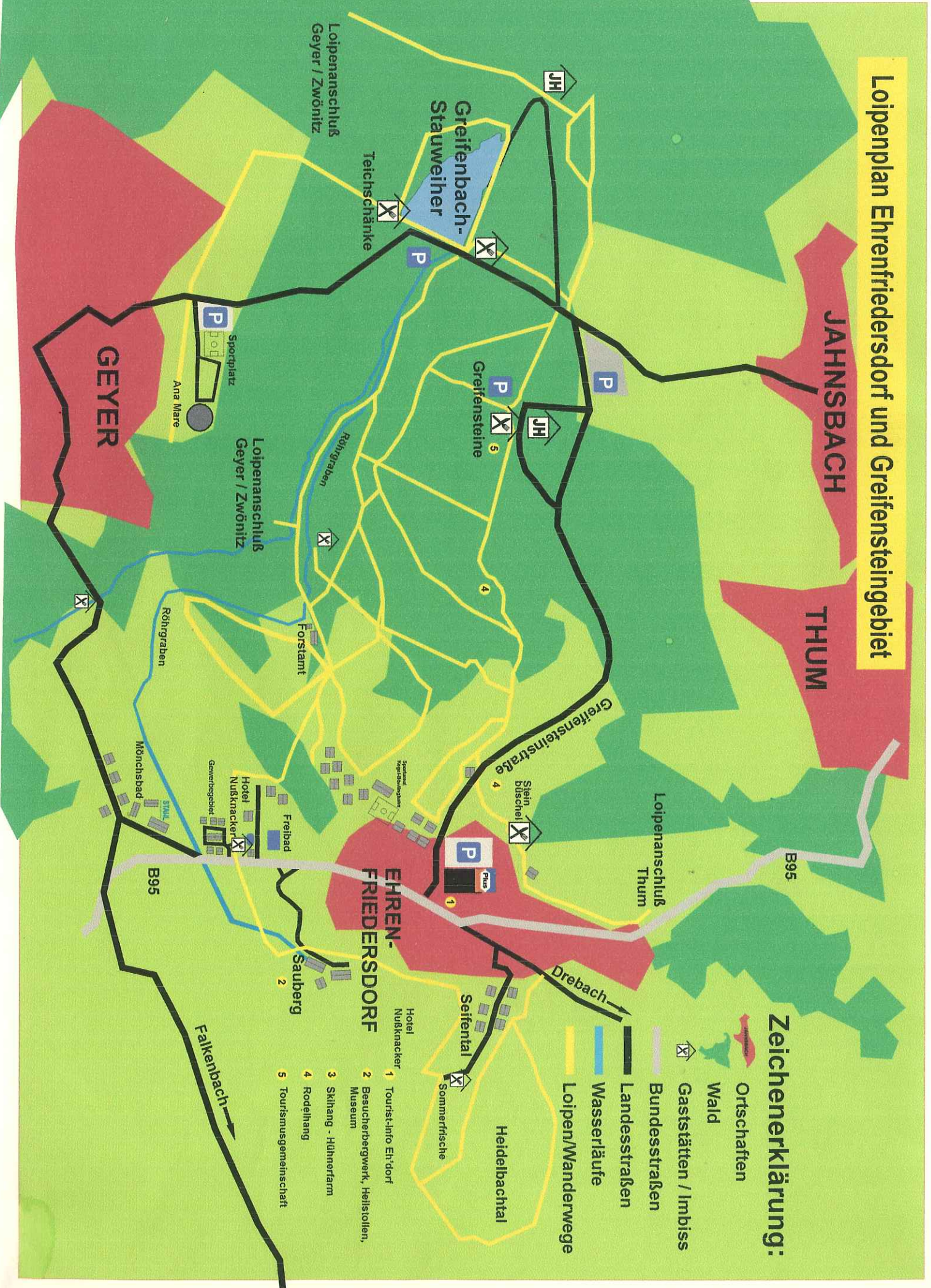














Loipenplan Ehrenfriedersdorf und Greifensteingebiet



Zeichenerklärung:

-  Ortschaften
-  Wald
-  Gaststätten / Imbiss
-  Bundesstraßen
-  Landesstraßen
-  Wasserläufe
-  Loipen/Wanderverwege
-  Tourst-Info Eh'dorf
-  Besucherbergwerk, Heilstollen, Museum
-  Skihang - Hühnerfarm
-  Rodélhang
-  Tourismusgemeinschaft